CTR - Scala 1: 5.000

ORTOFOTO - Scala 1: 2.000

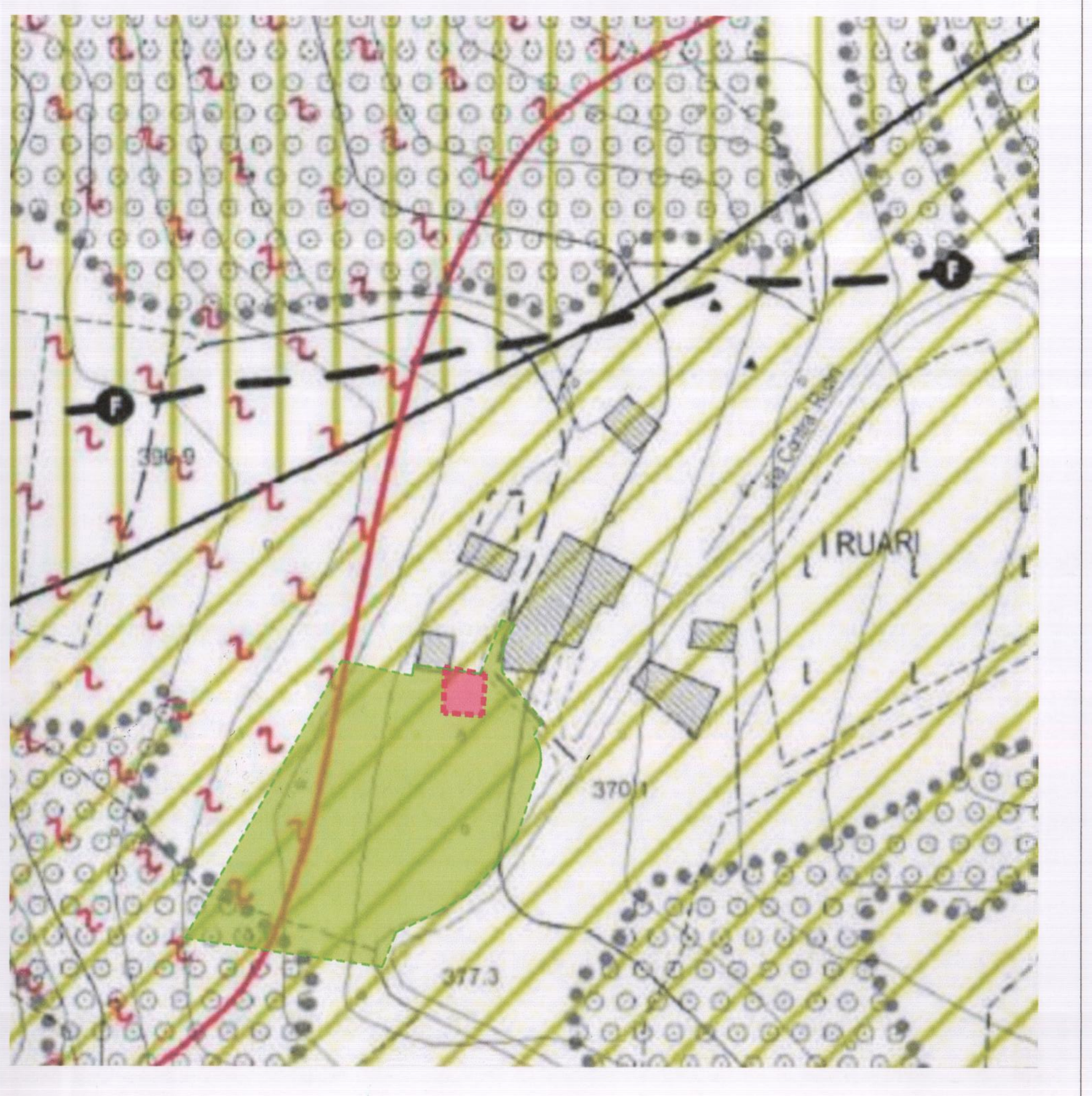

ESTRATTO P.R.G. - Scala 1: 1.000
Z.T.O. E3 - 1: Aree collinari e di pianura prive di interesse paesaggistico e con scarsa diffusione dell'imprenditorialità agraria

LEGENDA

- AREA DI P.U.A.
- SEDIME RUDERE ESISTENTE

NORD — ORIENTAMENTO

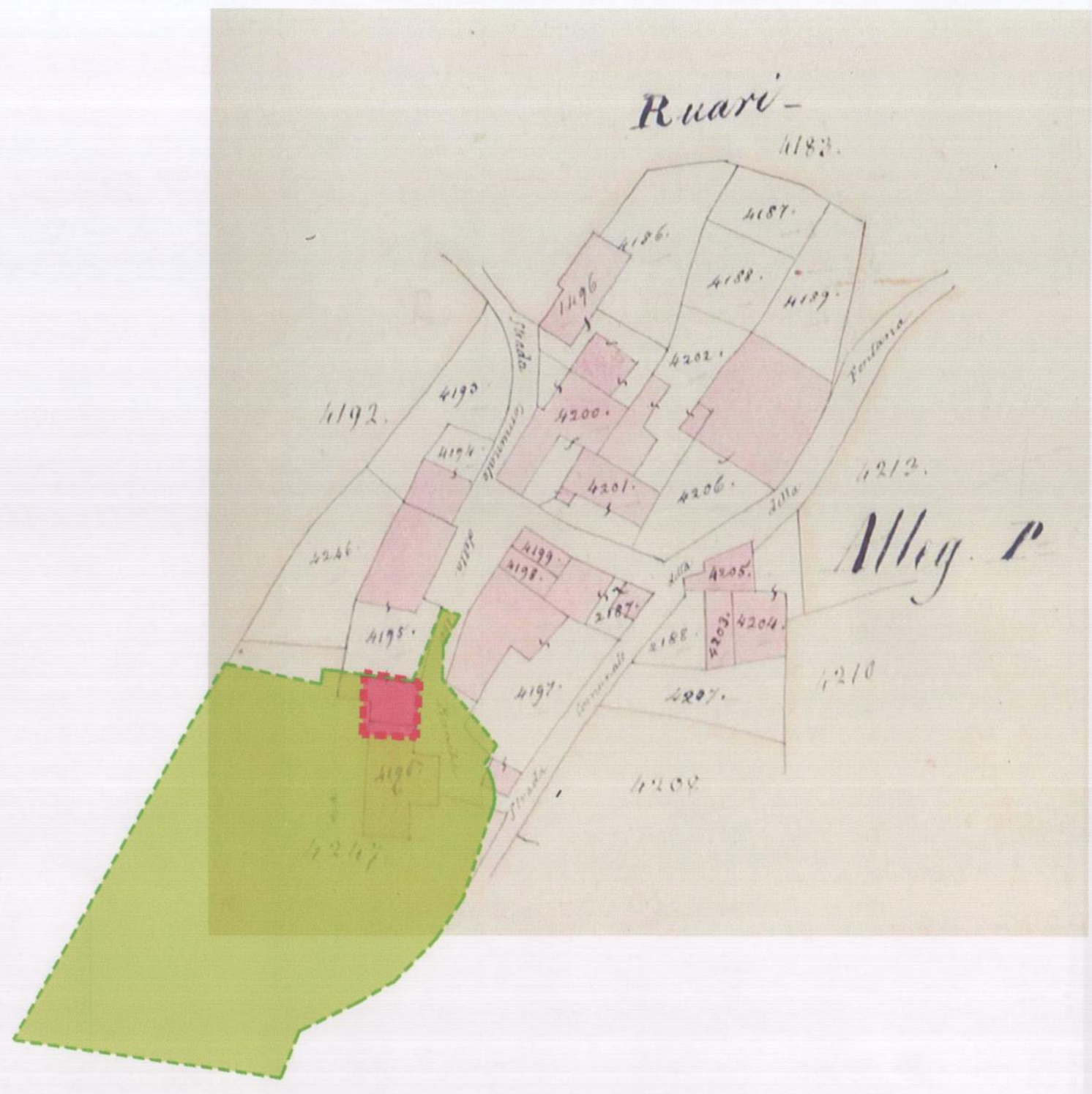

CATASTO AUSTRIACO - Scala 1: 1.000

MAPPA DI IMPIANTO - Scala 1: 1.000

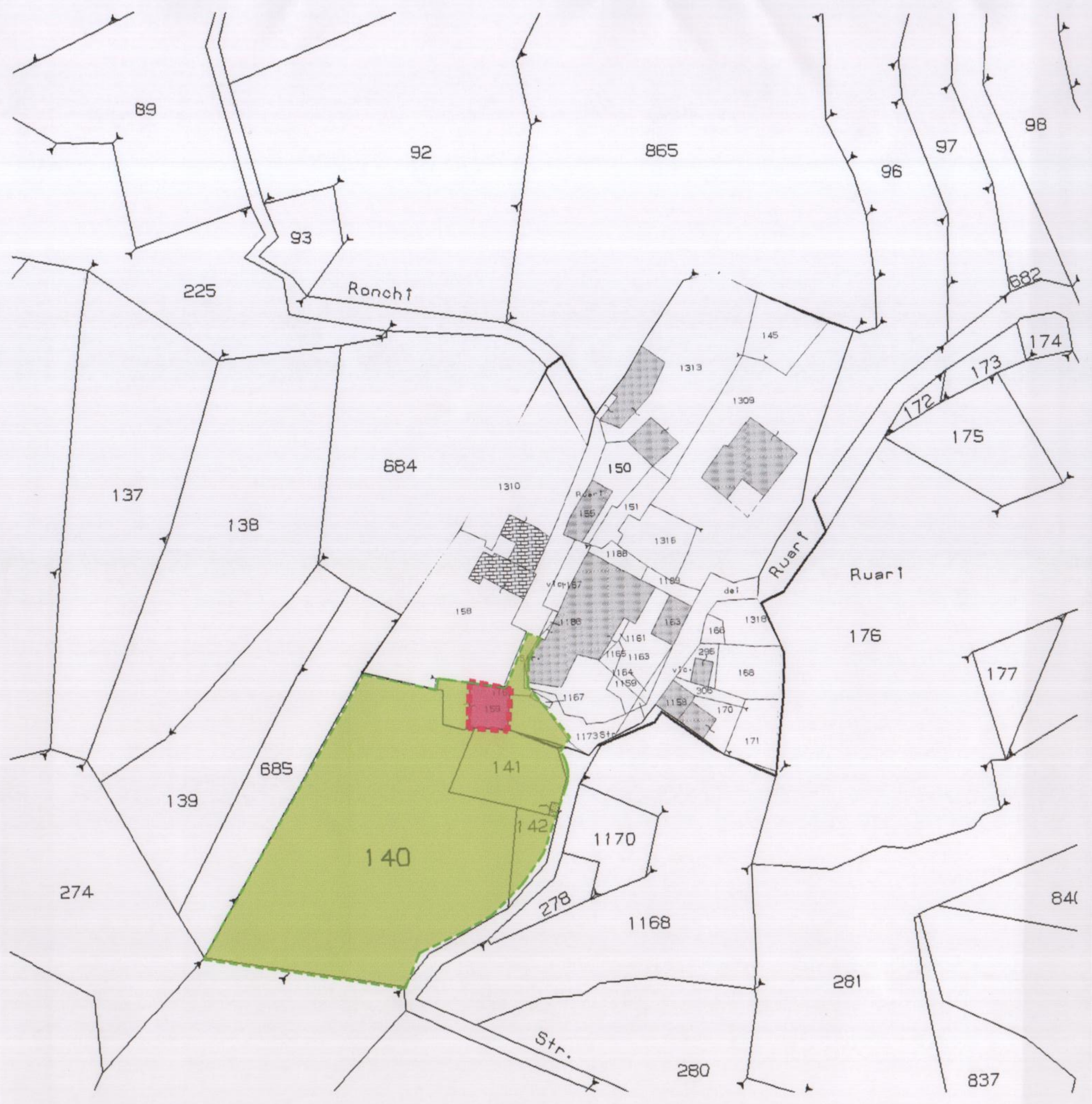

ESTRATTO CATASTALE - Scala 1: 1.000
FOGLIO 4 - M.N. 140 - 141 - 142 - 159

Settore 02
RISORSE - INNOVAZIONE - AMBIENTE - URBANISTICA
SERVIZIO URBANISTICA
Ufficio Piani Attuat ivi
Via Pasini, 68 - 36015 Schio (VI)

PROTOCOLLO GENERALE
COMUNE DI SCHIO 29 MAG. 2013 UFF. PROTOCOLLO

SPAZIO UFFICIO PIANI ATTUATIVI E GESTIONI E CONVENZIONI
ELABORATO IDENTIFICATO AL SUB A) ADOTTATO
D.G. n. 196 del 16 7 2013 di Adozione
IL RESPONSABILE P.O.
Chiara Strazzabosco

SPAZIO UFFICIO PIANI ATTUATIVI E GESTIONI E CONVENZIONI
ELABORATO IDENTIFICATO AL SUB A) APPROVATO
D.G. n. 225 del 29 10 13 di Approvazione
IL RESPONSABILE P.O.
Chiara Strazzabosco

NOMINATIVI RICHIEDENTI

NOMINATIVI RICHIEDENTI

RIFERIMENTO GENERALE ISTANZA
696880 del 29.11.2012

COMUNE DI: SCHIO
PROVINCIA DI: VICENZA

PIANO URBANISTICO ATTUATIVO
di iniziativa privata denominato
"PIANO DI RECUPERO IN CONTRA' RUARI"

INQUADRAMENTO

Elaborato:	ANALISI DEL CONTESTO - CARTOGRAFIA CTR - ORTOFOTO - ESTRATTO P.R.G. CATASTO AUSTRIACO MAPPA DI IMPIANTO ESTRATTO CATASTALE
Tavola N°:	PUA.01
Data:	NOVEMBRE 2012
Scala:	1:5.000 - 1:2.000 - 1:1.000
Sostituisce tav. n.:	
Committente/i:	RUARO GIUSEPPE - ZANELLA SONIA
Progettisti:	UGO MARIA LOBBA architetto CORRADO RUARO architetto
Collaboratori:	arch. francesco forner

Ordine degli Architetti Pianificatori Paesaggisti e Conservatori Provincia di Vicenza — UGO MARIA LOBBA n° 986
Ordine degli Architetti Pianificatori Paesaggisti e Conservatori Provincia di Vicenza — CORRADO RUARO n° 939

STUDIO ASSOCIATO ARCHITETTI
LOBBA & RUARO
Via E. Fermi, 7 - 36015 SCHIO (VI) Tel. e Fax 0445.52.98.78 - e-mail: lobbaruaro@studioarchingeo.eu