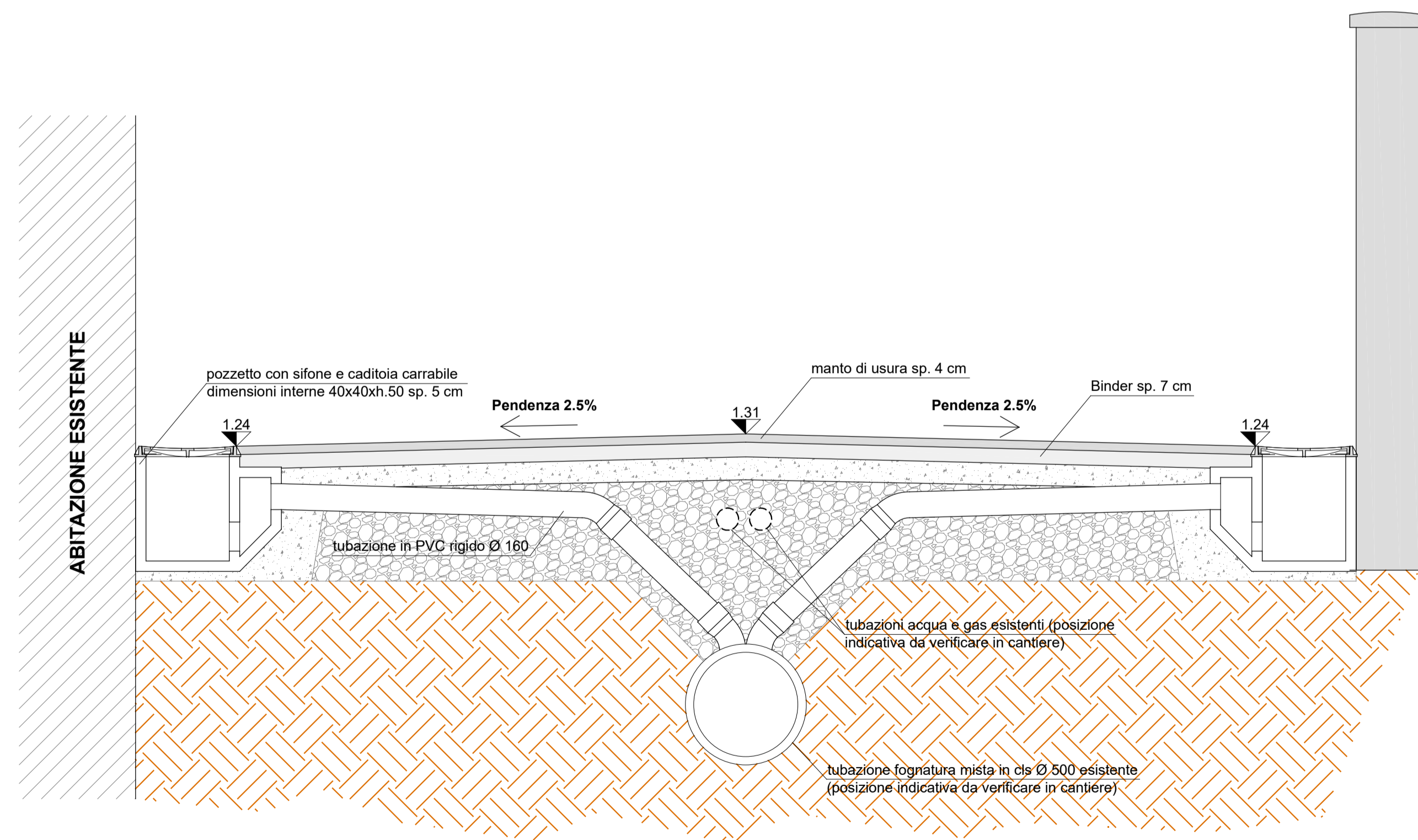
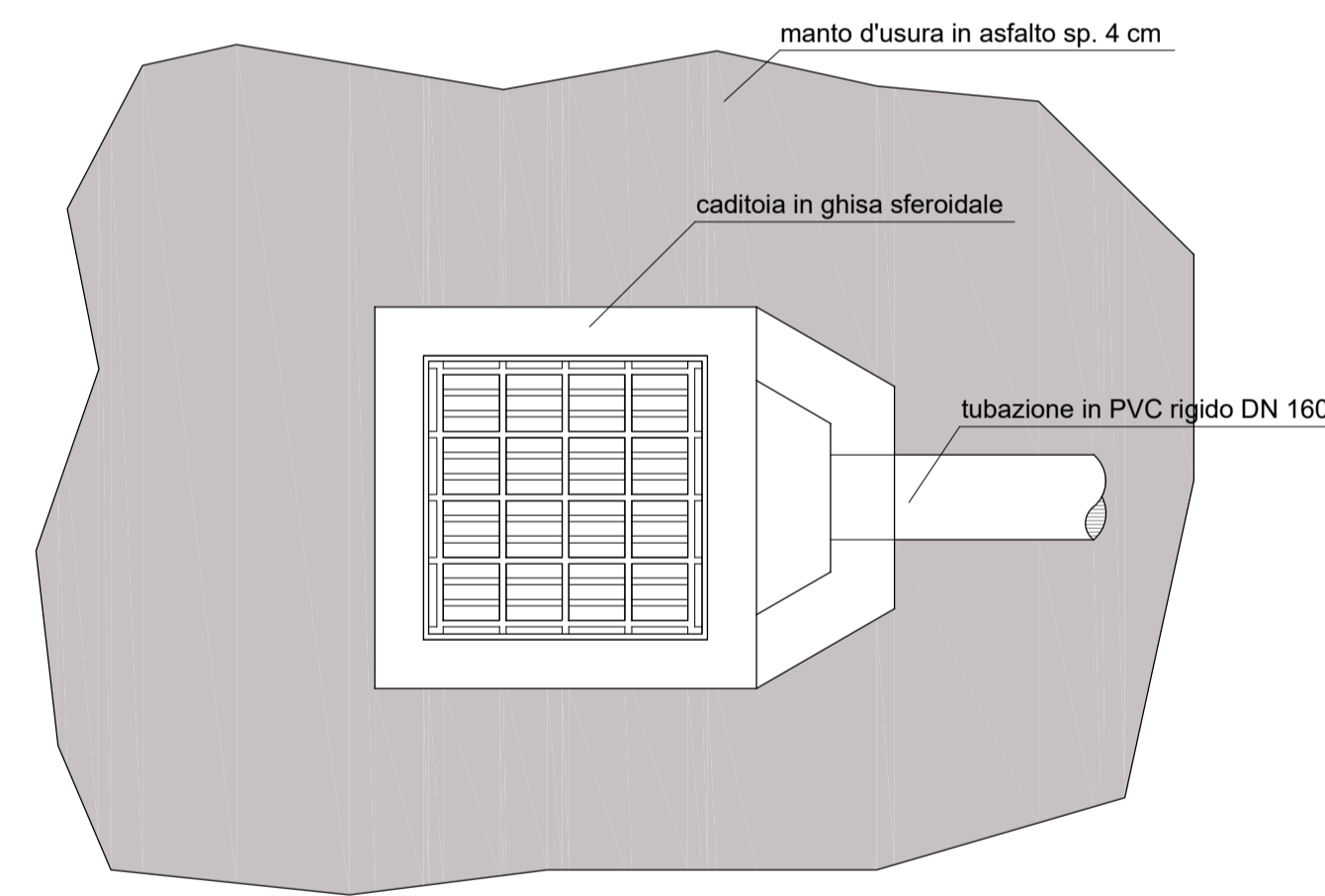


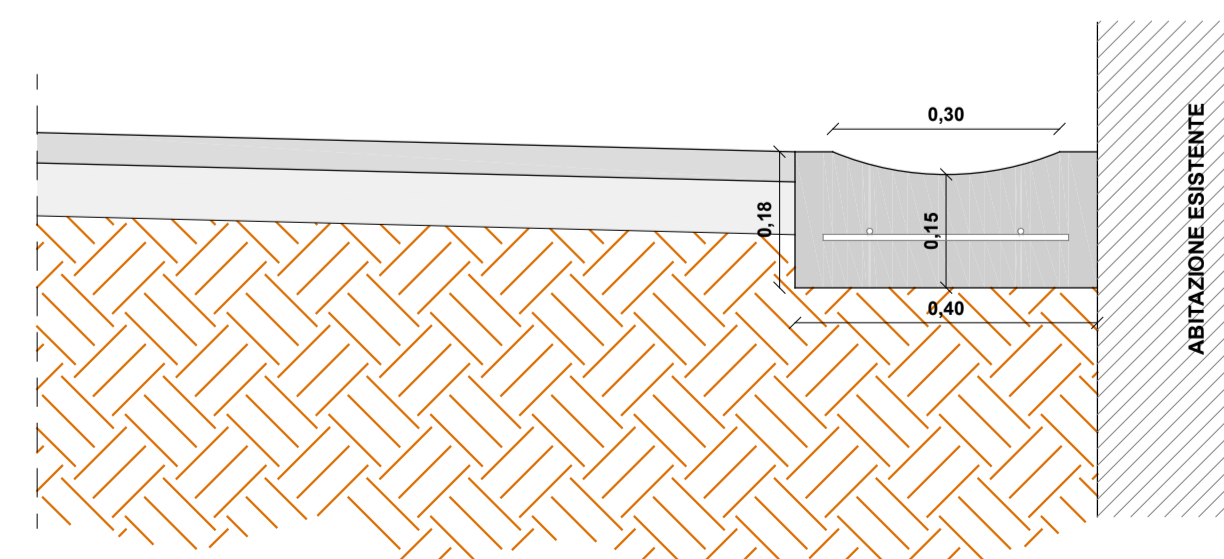
SEZIONE B - B  
Scala 1:20



SEZIONE A - A  
Scala 1:20



PIANTA TIPO CADITOIA  
Scala 1:10



SEZIONE TIPO CUNETTA STRADALE  
Scala 1:10

OGGETTO	ELABORATO
RIQUALIFICAZIONE URBANA DI VIA C. BATTISTI E SISTEMAZIONE RETE DI SMALTIMENTO ACQUE CIG: ZD1234D022	<b>EA 10</b>
COMUNE DI SAN VITO DI LEGUZZANO (VI)	SCALA
	<b>1:100</b>
FASE DI PROGETTAZIONE	
<b>PROGETTO DEFINITIVO-ESECUTIVO</b>	
ELABORATO	
<b>STATO DI PROGETTO: Sezioni e particolari costruttivi</b>	
COMMITTENTE	
 <b>COMUNE DI SAN VITO DI LEGUZZANO</b> SETTORE LAVORI PUBBLICI - AMBIENTE EDILIZIA PRIVATA - URBANISTICA	RESPONSABILE UNICO DEL PROCEDIMENTO Geom. Massimo Nefari
PROGETTAZIONE	
<b>PROGETTAZIONE &amp; STRUTTURE</b> Tel. / fax +39 0445 361513 - e-mail: costa@costagiuseppe.com www.progettazionestrutture.eu	<input type="checkbox"/> Sede legale e operativa: ZUGLIANO (VI) Via Codalunga, n°30/A <input type="checkbox"/> Sede locale: VELO D'ASTICO (VI) Via F. Rossi, n°15
PROGETTISTA INCARICATO	
Responsabile Tecnico della progettazione: <b>ing. Costa Giuseppe</b>	Collaboratore alla progettazione: <b>ing. Spezzapria Laura</b>  Collaboratore alla progettazione: <b>geom. Comparin Paolo</b>

00	OTTOBRE 2018	EMMISSIONE
REV.	DATA	MOTIVAZIONE
SONO DA CONSIDERARSI VALIDI ED ATTENDIBILI SOLAMENTE GLI ELABORATI RIPORTANTI TIMBRO E FIRMA DEL PROGETTISTA INCARICATO AI SENSI DEGLI ART. 9 E 99 DELLA L. 633 DEL 22/04/1947 E' VIETATA LA DUPLICAZIONE E LA DIVULGAZIONE DEL PRESENTE ELABORATO		